



Nieuwsbrief | Lente 2026

## Lente nieuws: Klimaatactief Rivierenland in actie

De lente is begonnen: een periode waarin alles groeit en in beweging komt. Ook binnen Klimaatactief Rivierenland zitten we niet stil. Samen werken we verder aan een regio die beter bestand is tegen de gevolgen van klimaatverandering.

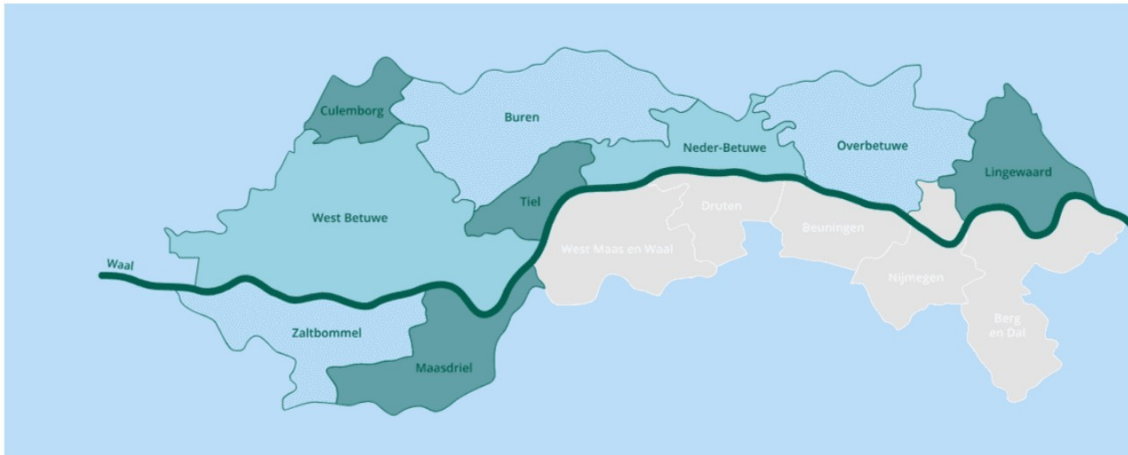
### In deze nieuwsbrief:

- Stand van zaken KAR en onze werkgroepen
- Praktische acties rondom vergroening en communicatie
- Inspirerende voorbeelden uit gemeenten

Binnen Klimaatactief Rivierenland werken **9 gemeenten, het waterschap en de provincie** samen aan klimaatadaptatie. Door kennis te delen, projecten te verbinden en samen op te trekken, versterken we elkaar en voorkomen we dat iedereen het wiel opnieuw moet uitvinden.


Vragen of interesse in samenwerking?

Mail naar [info@klimaatactiefrivierenland.nl](mailto:info@klimaatactiefrivierenland.nl) of kijk op [www.klimaatactiefrivierenland.nl](http://www.klimaatactiefrivierenland.nl).



## Updates uit de werkgroepen

We werken met vier werkgroepen aan klimaatadaptatie. Deze nieuwsbrief updates uit drie werkgroepen.




### Bebouwd gebied

Negen gemeenten en het waterschap in Rivierland hebben samen afgesproken om klimaatbestendig bouwen de standaard te maken.

Met een gezamenlijke intentieovereenkomst zetten zij een belangrijke stap richting toekomstbestendige wijken, waarin rekening wordt gehouden met hitte, droogte en wateroverlast. Wat spreken zij precies af en wat betekent dit voor de regio? [Je leest het in dit nieuwsbericht.](#)

## Communicatie

Eerder schreven we al over de subsidieaanvraag voor publieksacties rond klimaatadaptatie. Inmiddels is het officieel: de Provincie Gelderland heeft €80.000 toegekend. Samen met een bijdrage vanuit de regio betekent dit dat er de komende twee jaar volop ingezet kan worden op publiekscampagnes. Met thema's als vergroenen, ontharden, hitte en wateropvang ligt de focus op één doel: inwoners echt in beweging krijgen. Hoe deze campagnes eruit gaan zien en hoe ze worden ontwikkeld, [lees je in dit nieuwsbericht](#).




## Kennis

Binnen de werkregio wordt volop gewerkt aan het concreet maken van *water en bodem sturend* in ruimtelijke plannen. Samen met regionale partners wordt ingezet op de ontwikkeling van signaleringskaarten, een handreiking en een inspiratieboek. Deze moeten helpen om beter onderbouwde keuzes te maken bij nieuwe initiatieven.

Daarnaast starten we met het actualiseren van de DPRA-stresstesten, waarbij met nieuwe klimaatscenario's en rekenmethodes de risico's van klimaatverandering opnieuw in beeld worden gebracht. Ook wordt gewerkt aan regionale monitoring op basis van landelijke doelen, in samenwerking met andere werkregio's in Gelderland.

# Updates van de gemeenten

---



## **Gemeente Neder-Betuwe werkt aan Integraal Actieplan Hitte**

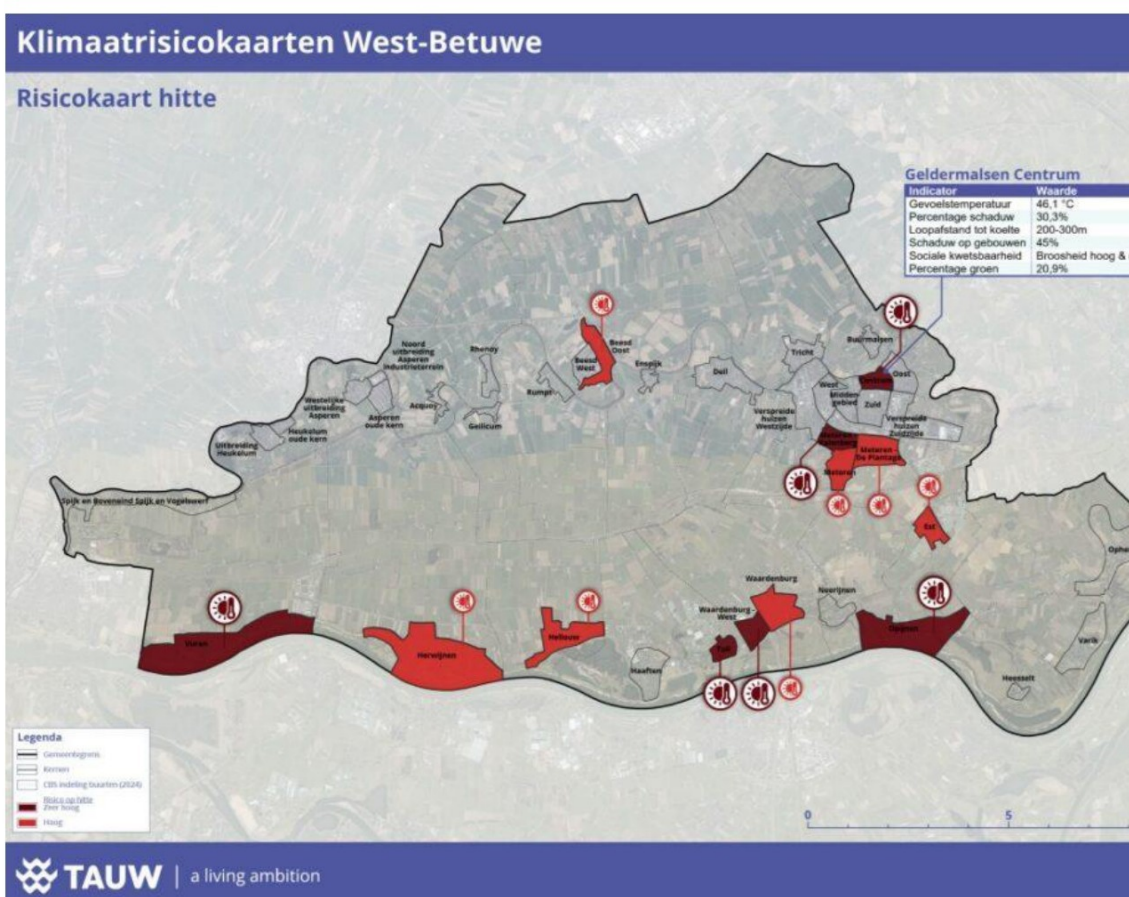
Door klimaatverandering komen hitteperiodes steeds vaker voor, met gevolgen voor gezondheid, gebouwen en de openbare ruimte. Daarom werkt Neder-Betuwe aan een Integraal Actieplan Hitte, waarin verschillende beleidsterreinen én maatschappelijke partners samenwerken.

Tijdens een werksessie gebruikten deelnemers de 'Menukaart Hitte' van Bureau TAUW om maatregelen te inventariseren en prioriteren. Zo ontstaat een concreet overzicht van wat al gebeurt, waar kansen liggen en welke acties

prioriteit hebben.

Het plan wordt ondersteund met subsidie van de provincie en eigen middelen van de gemeente. Het uiteindelijke actieplan helpt kwetsbare inwoners te beschermen en zorgt voor een structurele aanpak van hitte in de leefomgeving.

Lees het volledige nieuwsbericht op de website: [Integraal Actieplan Hitte Neder-Betuwe](#)



## Gemeente West-Betuwe brengt klimaatrisico's scherp in beeld met klimaatrisicokaarten

Gemeente West Betuwe heeft belangrijke stappen gezet richting een klimaatadaptieve toekomst met de ontwikkeling van klimaatrisicokaarten. Deze

kaarten laten zien waar de grootste uitdagingen liggen op het gebied van hitte, wateroverlast, droogte en biodiversiteit. Zo wordt duidelijk dat niet elke dorpskern dezelfde aanpak nodig heeft en kunnen prioriteiten gerichter worden gesteld.

### Wat wij hiervan kunnen meenemen?

- **Integraal inzicht ontstaat door samenwerking:** bundel data uit verschillende afdelingen en betrek collega's vroegtijdig. Zo ontstaat draagvlak en enthousiasme.
- **Leren van voorbeelden werkt:** kijk naar ervaringen van andere gemeenten en pas deze lokaal toe.
- **Gebruik de kaarten actief:** presenteer ze als praatplaat aan bestuur en raad, en gebruik ze in projecten en wijkacties, zodat ze echt impact hebben.
- **Gerichte acties stimuleren bewoners:** bijvoorbeeld tegels vervangen door groen in wijken met hittestress; huurders blijken vaak direct enthousiast.

Het traject laat zien dat het succes niet alleen zit in de kaarten zelf, maar vooral in het proces eromheen: samenwerking, communicatie en actief gebruik maken van inzichten zorgen dat de kaarten daadwerkelijk bijdragen aan een klimaatadaptieve gemeente.

Lees het volledige nieuwsbericht: [Klimaatrisicokaarten West Betuwe](#)



### Groen succes in Lingewaard!

Op 28 maart stond het Ecopark in Gendt bol van planten, tips en inspiratie tijdens de Tuinvergroeningsdag! Meer dan 180 bezoekers haalden gratis plantenpakketten, ruilden meer dan 100 planten op de markt en ontdekten

hoe ze hun tuin groener en duurzamer kunnen maken. Ook de kinderen genoten van hun eigen mini-moestuintjes. Een middag vol groen, gezelligheid en inspiratie: een mooie stap naar een groener Lingewaard! Meer weten? [Lees dan het gehele nieuwsbericht op de website.](#)

---

**Even voorstellen: [REDACTED]  
[REDACTED] nieuwe gebiedsregisseur  
Groenblauw Raamwerk**

Graag stel ik me aan jullie voor: ik ben [REDACTED] en sinds begin dit jaar werk ik als gebiedsregisseur voor het Groenblauw Raamwerk Rivierenland. Vanuit deze rol coördineer en faciliteer ik het proces rondom de uitvoering van het groenblauw raamwerk. Het visiedocument *Groenblauw Raamwerk Rivierenland* (december 2024) vormt daarbij mijn belangrijkste leidraad. Mijn focus ligt op het verbinden van lopende initiatieven, het inzichtelijk maken van koppelkansen en het ondersteunen van initiatiefnemers in de regio. Zo werken we stap voor stap toe naar een stevig verankerd groenblauw netwerk, inclusief beheer en onderhoud.



De komende drie jaar ben ik gemiddeld anderhalf tot twee dagen per week actief voor Regio Rivierenland. Daarnaast werk ik bij adviesbureau Orbis, waar ik betrokken ben bij verschillende projecten op het gebied van natuur en landschap.


Ik woon in Biezenmortel, in Noord-Brabant, samen met mijn man en een kip. In mijn vrije tijd ben ik graag buiten: wandelen, sporten, mountainbiken of werken in de tuin. Op vakantie kies ik het liefst voor de bergen of een fietstocht door bijvoorbeeld Italië of Portugal. Inmiddels heb ik al kennisgemaakt met een aantal van jullie. Hebben we elkaar nog niet gesproken? Dan hoop ik dat binnenkort te doen. Neem gerust contact op om kennis te maken via 06 - 15 12 53 45 of via [REDACTED]@regiorivierenland.nl.



### **Verdiepen zwemplas Gendt**

De zwemplas in Gendt wordt verdiept om het waterpeil tijdens droge periodes op peil te houden. Zo kunnen recreatie en zwemactiviteiten ook bij lage rivierstanden veilig en prettig

doorgaan. Het project draagt bij aan klimaatadaptatie door hitte en droogte te verminderen en maakt de zwemplas toekomstbestendig voor de lokale gemeenschap. [Lees meer over dit project op onze website.](#)



### **Samen werken aan waterbewuste tuinen: campagne Watervangers**

De waterschappen zijn gestart met de landelijke campagne *Watervangers*, gericht op het beter opvangen van regenwater in particuliere tuinen. Met het oog op toenemende weersextremen, van piekbuien tot

langdurige droogte, wordt ingezet op bewustwording én handelingsperspectief voor inwoners.

Watervangers zijn eenvoudige maatregelen zoals regentonnen, groene daken of het afkoppelen van regenpijpen, waarmee regenwater lokaal wordt vastgehouden en het riool wordt ontlast. Dit draagt niet alleen bij aan het voorkomen van wateroverlast, maar ook aan het aanvullen van grondwater en het vergroenen van de leefomgeving.

Via de campagne krijgen inwoners praktische tips, inspiratie en inzicht in beschikbare subsidies. Zo wordt gezamenlijk gewerkt aan een klimaatbestendige leefomgeving, waarin ook de particuliere tuin een belangrijke rol speelt. [Kijk voor meer informatie op de website.](#)

---

# Aanhaakkansen en kennis

## Aanhaakkansen

- [Nationale klimaatexpo](#)

## Kennis

- [Klimaat-effectatlas: nieuwe indicatoren voor monitoring](#)
- [Handreiking 'Sturen op water en bodem in omgevingsprogramma's'](#)
- [Handreiking Regionale Monitor klimaatadaptatie helpt regio's voortgang klimaatadaptatie te volgen](#)



---

**Klimaatadaptatie doe je samen**

Voor een toekomstbestendig Rivierenland is het nodig om klimaatadaptatie in de manier van werken van alle organisaties en beleidsterreinen te verweven. Deze nieuwsbrief is een eerste stap om bekendheid te geven aan waar we binnen het rivierengebied aan werken.

Op die manier vinden we makkelijker aansluiting op elkaar en kunnen we samen grotere stappen zetten. Ook delen we kennis en ervaring om niet telkens het wiel opnieuw uit te vinden.

Op naar een klimaatbestendig Rivierenland!



## Deel Klimaatactief Rivierenland

Heb je een collega voor wie deze nieuwsbrief ook interessant is?

Stuur deze nieuwsbrief dan door.

Heb je de nieuwsbrief doorgestuurd gekregen en wil je je abonneren?

Dat kan [hier](#).

**Het klimaat verandert, verander jij mee?**

Via deze nieuwsbrief houden we je op de hoogte over klimaatadaptatie in de regio Rivierenland.

Heb je vragen of suggesties op het gebied van communicatie? Neem dan contact op met

[Communicatiebureau de Lynx](#), [\[redacted\]@delynx.nl](#)

[www.klimaatactiefrivierenland.nl](http://www.klimaatactiefrivierenland.nl)

Deze e-mail is verstuurd aan [REDACTED]@tiel.nl. • Als u geen e-mails meer wilt ontvangen, kunt u zich [hier afmelden](#). • U kunt ook uw [gegevens inzien en wijzigen](#). • Voor een goede ontvangst voegt u [info@klimaatactiefrivierenland.nl](mailto:info@klimaatactiefrivierenland.nl) toe aan uw adresboek.

